





budynek aktywności społecznej




ścieżki krajobrazowe




nasypy



szklarnia



niekoszona łąka



SKALA 1:1000



LEGENDA

- obszar opracowania realizacyjnego
- obszar opracowania koncepcyjnego
- projektowane ciągi pieszo-jezdne
- dojazdy techniczne - nawierzchnia z geokraty
- główne ciągi piesze
- ciągi piesze
- ścieżki rowerowe
- krajobrazowa ścieżka piasku podkreślona nawierzchnią w innym kolorze
- place
- zielen niska i średniowysoka
- projektowana zielen wysoka
- istniejąca zielen wysoka do pozostawienia
- stojaki rowerowe

1. plac wejściowy
2. miejsce przewidziane na stołki zewnętrzne gospody
3. budynek gastronomii
4. studnia
5. rzeźba lokalnego artysty
6. łąka kwietna
7. strefa nasypów
8. budynek aktywności społecznej
9. odnowiona zabytkowa szklarnia przeznaczona na otwarty pawilon ekspozycyjny
10. ławki dęsopełne w miejscu inspektorów szkółkarskich
11. dom zduna
12. historyczny budynek magazynowy
13. odnowiona szklarnia - kawiarnia z toaletami
14. plac w miejscu szklarni - przestrzeń na stołki zewnętrzne
15. odnowiona szklarnia - ogród z pnączami
16. plac w miejscu szklarni
17. odnowiona szklarnia - ogród zimowy
18. niekoszona łąka z wykoszonymi ścieżkami
19. polana rekreacyjna
20. terenowy plac zabaw dla dzieci młodszych
21. terenowy plac zabaw dla dzieci starszych
22. ogródki działkowe
23. kompostownik
24. budynek obsługi technicznej parku
25. budynek szkółki leśnej
26. budynek socjalny części sportowej, WC
27. siłownia terenowa
28. boisko wielofunkcyjne
29. odrestaurowana trybuna
30. boisko do piłki nożnej 45 x 90 m
31. korty tenisowe
32. parking (104 m.p.)

ul. Dermbowskiego

Al. Młekskiej Wyspy

ul. Kobernicka